Firmato digitalmente da
Cesare Di Michele
C: IT

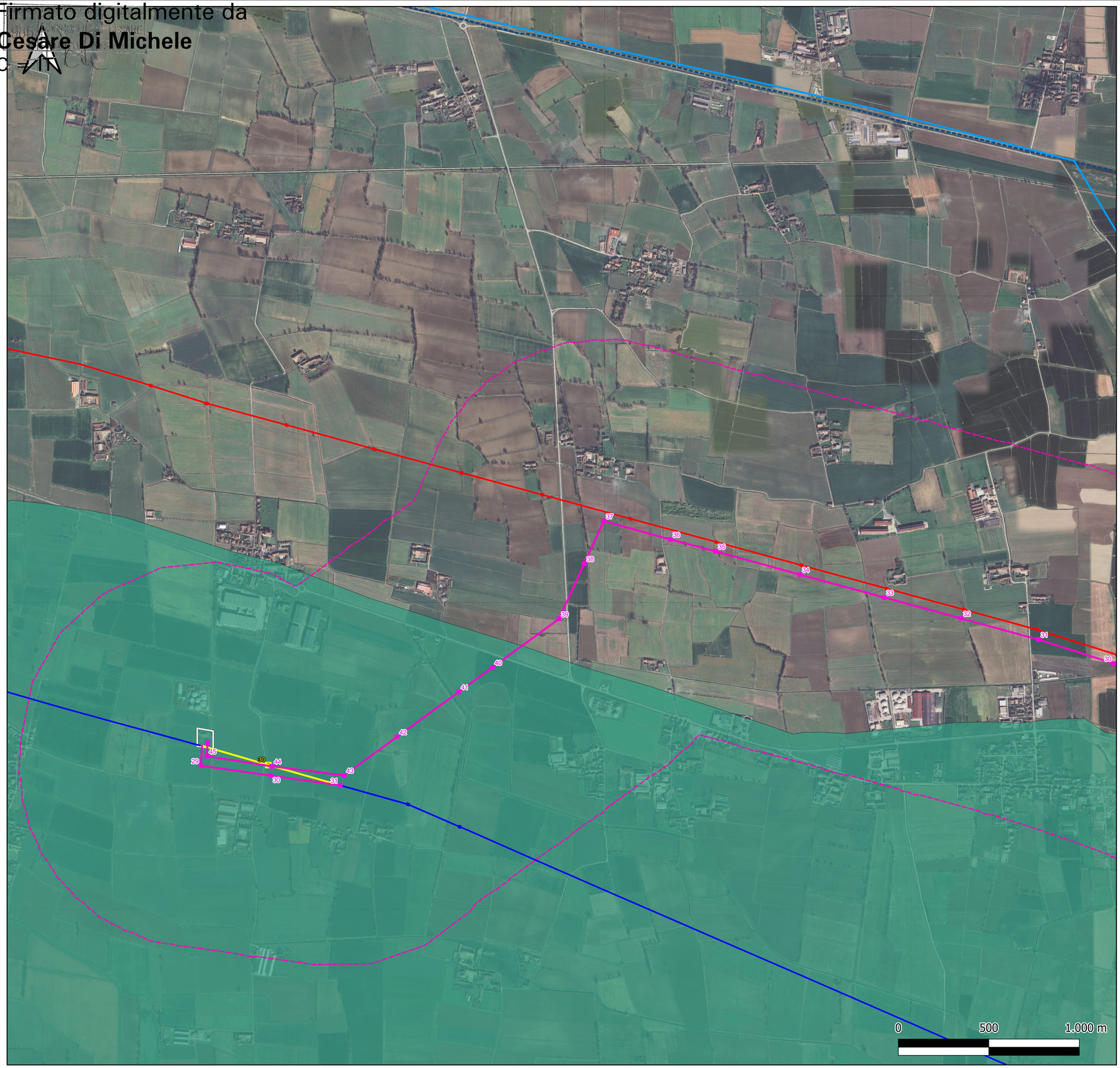

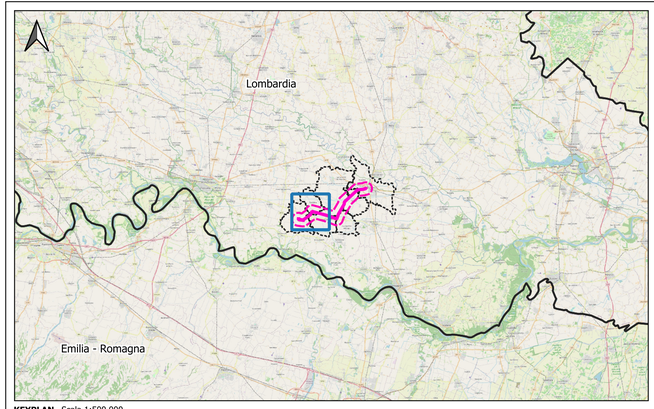

KEYPLAN - Scala 1:500.000

LEGENDA

OPERE IN PROGETTO

- Nuovo elettrodotto aereo 132 kV
- Sostegni di nuova realizzazione
- Demolizioni
- Sostegni da demolire

OPERE ESISTENTI

- Elettrodotto aereo 132 kV ESISTENTE
- Elettrodotto aereo 380 kV ESISTENTE
- Sottostazione Elettrica ESISTENTE

- Area di studio (buffer 1 km)

PPR -AREE DI PARTICOLARE INTERESSE AMBIENTALE-PAESISTICO (Fonte: Geoportale Lombardia)

- Ambito tutela sistema vallivo fiume Po art.20c9
- Navigli art.21 c5
- Tracciati guida paesaggistici art.26

Immagine di sfondo satellitare

	N.	DATA	DESCRIZIONE	ELABORATO
ESTERNO	00	08/07/2024	Prima emissione	Proger

PROGER

	N.	DATA	DESCRIZIONE	ESAMINATO	ACCETTATO
REVISIONI	00	08/07/2024	Prima emissione	F. Felli (SVP-SA-SANO)	V. De Santis (SVP-SA-SANO)

NUMERO E DATA ORDINE n. 4000105132 del 30.01.2024

MOTIVO DELL'INVIO ■ PER ACCETTAZIONE ☐ PER INFORMAZIONE

CODIFICA ELABORATO

DEBX18096B3236357

Terna Rete Italia
TERNA GROUP

TITOLO ELABORATO

Nuovo Elettrodotto Aereo 132kV CP Piadena - CP Cella Dati

RELAZIONE PAESAGGISTICA

PPR LOMBARDIA - TUTELE

TIPOLOGIA ELABORATO

PLANIMETRIA

PROGETTO

-

NOME DEL FILE	SCALA CAD	FORMATO	SCALA	FOGLIO
DEBX18096B3236357.pdf	-	A1	1:10.000	1/3

Questo documento contiene informazioni di proprietà Terna SpA e deve essere utilizzato esclusivamente dal destinatario in relazione alle finalità per le quali è stato ricevuto. E' vietata qualsiasi forma di riproduzione o divulgazione senza l'esplicito consenso di Terna SpA.
This document contains information proprietary to TERNA S.p.A. and it will have to be used exclusively for the purposes for which it has been furnished. Whichever shape of spreading or reproduction without the written permission of TERNA S.p.A. is prohibit.

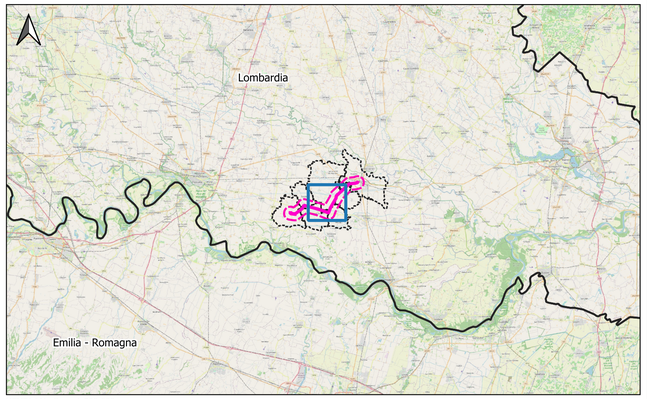

KEYPLAN - Scala 1:500.000

LEGENDA

OPERE IN PROGETTO

- Nuovo elettrodotto aereo 132 kV
- Sostegni di nuova realizzazione

OPERE ESISTENTI

- Elettrodotto aereo 132 kV ESISTENTE
- Elettrodotto aereo 380 kV ESISTENTE

- Area di studio (buffer 1 km)

PPR -AREE DI PARTICOLARE INTERESSE AMBIENTALE-PAESISTICO (Fonte: Geoportale Lombardia)

- Ambito tutela sistema vallivo fiume Po art.20c9
- Navigli art.21 c5
- Tracciati guida paesaggistici art.26

Immagine di sfondo satellitare

ESTERNO				
				PROGER
00	08/07/2024	Prima emissione	Proger	
N.	DATA	DESCRIZIONE	ELABORATO	

REVISIONI				
00	08/07/2024	Prima emissione	F. Felli (SVP-SA-SANO)	V. De Santis (SVP-SA-SANO)
N.	DATA	DESCRIZIONE	ESAMINATO	ACCETTATO

NUMERO E DATA ORDINE n. 4000105132 del 30.01.2024

MOTIVO DELL'INVIO ■ PER ACCETTAZIONE ☐ PER INFORMAZIONE

CODIFICA ELABORATO	
DEBX18096B3236357	Terna Rete Italia — TERNA GROUP
TITOLO ELABORATO	TIPOLOGIA ELABORATO
Nuovo Elettrodotto Aereo 132kV CP Piadena - CP Cella Dati RELAZIONE PAESAGGISTICA PPR LOMBARDIA - TUTELE	PLANIMETRIA
	PROGETTO
	-

NOME DEL FILE	SCALA CAD	FORMATO	SCALA	FOGLIO
DEBX18096B3236357.pdf	-	A1	1:10.000	2/3

Questo documento contiene informazioni di proprietà Terna SpA e deve essere utilizzato esclusivamente dal destinatario in relazione alle finalità per le quali è stato ricevuto. E' vietata qualsiasi forma di riproduzione o divulgazione senza l'esplicito consenso di Terna SpA.
This document contains information proprietary to TERNA S.p.A. and it will have to be used exclusively for the purposes for which it has been furnished. Whichever shape of spreading or reproduction without the written permission of TERNA S.p.A. is prohibit.

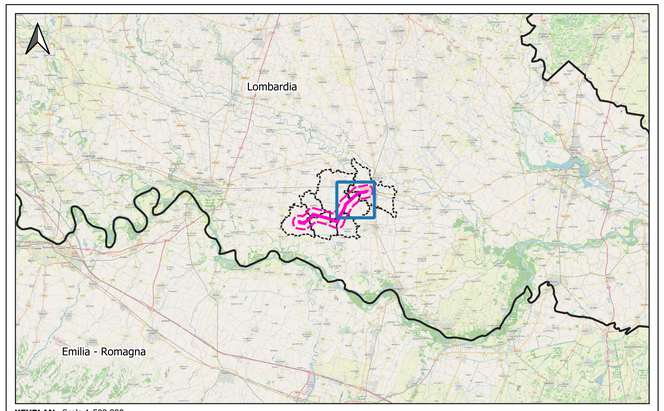

KEYPLAN - Scala 1:500.000

LEGENDA

OPERE IN PROGETTO

- Nuovo elettrodotto aereo 132 kV
- Sostegni di nuova realizzazione

OPERE ESISTENTI

- Elettrodotto aereo 132 kV ESISTENTE
- Sottostazione Elettrica ESISTENTE

- Area di studio (buffer 1 km)

PPR -AREE DI PARTICOLARE INTERESSE AMBIENTALE-PAESISTICO (Fonte: Geoportale Lombardia)

- Navigli art.21 c5
- Strade_panoramiche_art_26
- Tracciati guida paesaggistici art.26

Immagine di sfondo satellitare

ESTERNO					
	00	08/07/2024	Prima emissione	Proger	PROGER
	N.	DATA	DESCRIZIONE	ELABORATO	

REVISIONI					
	00	08/07/2024	Prima emissione	F. Felli (SVP-SA-SANO)	V. De Santis (SVP-SA-SANO)
	N.	DATA	DESCRIZIONE	ESAMINATO	ACCETTATO

NUMERO E DATA ORDINE n. 4000105132 del 30.01.2024

MOTIVO DELL'INVIO ■ PER ACCETTAZIONE ☐ PER INFORMAZIONE

CODIFICA ELABORATO	
DEBX18096B3236357	Terna Rete Italia — TERNA GROUP
TITOLO ELABORATO	TIPOLOGIA ELABORATO
Nuovo Elettrodotto Aereo 132kV CP Piadena - CP Cella Dati RELAZIONE PAESAGGISTICA PPR LOMBARDIA - TUTELE	PLANIMETRIA
	PROGETTO
	-

NOME DEL FILE	SCALA CAD	FORMATO	SCALA	FOGLIO
DEBX18096B3236357.pdf	-	A1	1:10.000	3/3

Questo documento contiene informazioni di proprietà Terna SpA e deve essere utilizzato esclusivamente dal destinatario in relazione alle finalità per le quali è stato ricevuto. E' vietata qualsiasi forma di riproduzione o divulgazione senza l'esplicito consenso di Terna SpA.
This document contains information proprietary to TERNA S.p.A. and it will have to be used exclusively for the purposes for which it has been furnished. Whichever shape of spreading or reproduction without the written permission of TERNA S.p.A. is prohibit.